

## GEODETICKÉ ÚDAJE

Výpis z databáze Železničního bodového pole

Databáze: **BODOVE POLE.mdb** ----- Umístěná v: \\szdc000phant047\ DatabazeVZBP\

**!!! NEŘÍZENÁ KOPIE !!!**

Pracoviště: **SŽG Praha - RP-pracoviště** - 8.11.2017 13:18:26 - Vase příjmení

|                        |             |                                                |
|------------------------|-------------|------------------------------------------------|
| <i>Traťový úsek:</i>   | <b>1671</b> | Liberec (mimo) - Szklarska Poręba (PKP) (část) |
| <i>Definiční úsek:</i> | <b>20</b>   | Popis DU                                       |
| <i>Číslo bodu:</i>     | <b>797</b>  | km: <b>26,385</b> Katastrální území: Tanvald   |

| Souřadnice  | JTSK        |
|-------------|-------------|
| Y =         | 671250,3767 |
| X =         | 979602,3464 |
| Nadm. výška | 473,837     |

Souřadnice ETRS89

Latitude  
Longitude  
ElHigh

|                   |      |
|-------------------|------|
| Výškový systém:   | Bpv  |
| Typ určení výšky: | niv. |
| Typ určení bodu:  | POL  |
| Třída přesnosti:  | 2    |
| Splnění TKP:      | ANC  |

*Druh stabilizace:* kámen

Poznámka: pův.GB783

Vyhotovil: Skanska a.s.

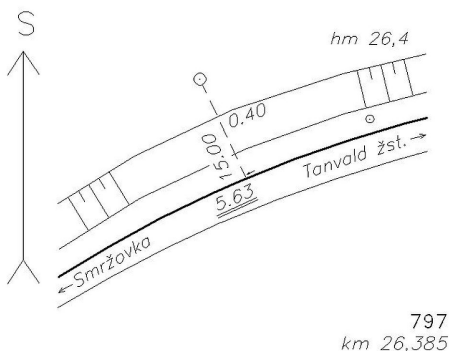
*Platnost (od-do):* 7.12.2016 -

*Transformační klíč:*

*Původ bodu:* G731Z7214109

Technická zpráva: TZZBP1671KM026-027re.pdf

## Místopisný náčrt



797  
km 26.385

|                        |             |                                                |
|------------------------|-------------|------------------------------------------------|
| <i>Traťový úsek:</i>   | <b>1671</b> | Liberec (mimo) - Szklarska Poręba (PKP) (část) |
| <i>Definiční úsek:</i> | <b>20</b>   | Popis DU                                       |
| <i>Číslo bodu:</i>     | <b>798</b>  | km: <b>26,475</b> Katastrální území: Tanvald   |

| Souřadnice  | JTSK        |
|-------------|-------------|
| Y =         | 671158,824  |
| X =         | 979604,3618 |
| Nadm. výška | 472,099     |

Souřadnice ETRS89

Latitude  
Longitude  
ElHigh

|                   |      |
|-------------------|------|
| Výškový systém:   | Bpv  |
| Typ určení výšky: | niv. |
| Typ určení bodu:  | POL  |
| Třída přesnosti:  | 2    |
| Splnění TKP:      | ANC  |

*Druh stabilizace:* kámen

*Poznámka:*

Vyhotovil: Skanska a.s.

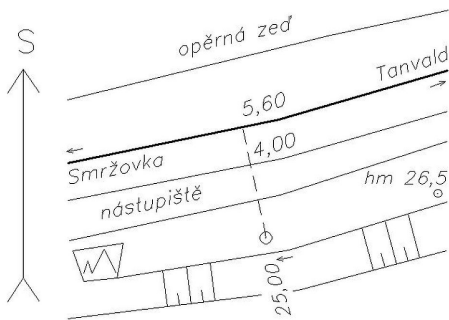
Platnost (od-do): 7.12.2016 -

*Transformační klíč:*

*Původ bodu:* G731Z7214109

Technická zpráva: TZZBP1671KM026-027re.pdf

## Místopisný náčrt



798  
km 26,475

# GEODETICKÉ ÚDAJE

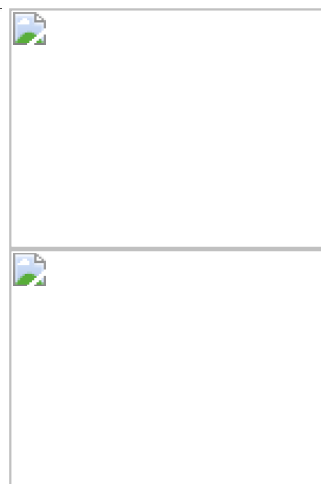
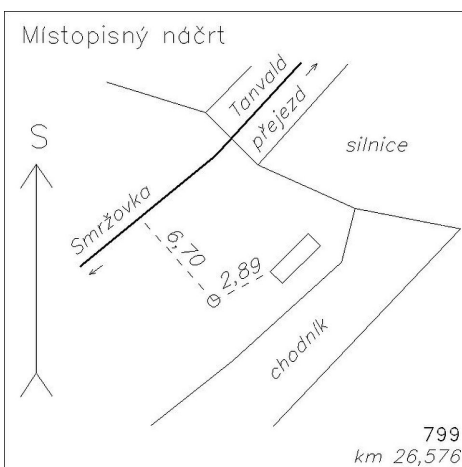
Výpis z databáze Železničního bodového pole

Databáze: **BODOVE\_POLE.mdb** ----- Umístěná v: \\szdc000phant047\\_DatabaseVZBP\  
Pracoviště: **SŽG Praha - RP-pracovistě** - 8.11.2017 13:18:26 - Vase příjmení

!!! NEŘÍZENÁ KOPIE !!!

**Traťový úsek:** **1671** Liberec (mimo) - Szklarska Poręba (PKP) (část)  
**Definiční úsek:** **20** Popis DU  
**Číslo bodu:** **799** km: **26,576** Katastrální území: Tanvald

**Souřadnice** **JTSK**  
Y = 671053,0607  
X = 979558,8378  
Nadm. výška 469,696  
**Souřadnice** **ETRS89**  
Latitude  
Longitude  
ElHigh  
Výškový systém: Bpv  
Typ určení výšky: niv.  
Typ určení bodu: POL  
Třída přesnosti: 2  
Splnění TKP: ANO  
Druh stabilizace: kámen  
Poznámka:  
Vyhotovil: Skanska a.s.  
Platnost (od-do): 7.12.2016 -  
Transformační klíč:  
Původ bodu: G731Z7214109  
Technická zpráva: TZZBP1671KM026-027re.pdf



**Traťový úsek:** **1671** Liberec (mimo) - Szklarska Poręba (PKP) (část)  
**Definiční úsek:** **20** Popis DU  
**Číslo bodu:** **800** km: **26,669** Katastrální území: Tanvald

**Souřadnice** **JTSK**  
Y = 671001,1388  
X = 979497,674  
Nadm. výška 468,102  
**Souřadnice** **ETRS89**  
Latitude  
Longitude  
ElHigh  
Výškový systém: Bpv  
Typ určení výšky: niv.  
Typ určení bodu: POL  
Třída přesnosti: 2  
Splnění TKP: ANO  
Druh stabilizace: kámen  
Poznámka: pův.GB793  
Vyhotovil: Skanska a.s.  
Platnost (od-do): 7.12.2016 -  
Transformační klíč:  
Původ bodu: G731Z7214109  
Technická zpráva: TZZBP1671KM026-027re.pdf

